



**МИНИСТЕРСТВО  
ЦИФРОВОГО РАЗВИТИЯ, СВЯЗИ  
И МАССОВЫХ КОММУНИКАЦИЙ  
РОССИЙСКОЙ ФЕДЕРАЦИИ  
(МИНЦИФРЫ РОССИИ)**

Пресненская наб., д.10, стр.2, Москва, 123112  
Справочная: +7 (495) 771-8000

29.12.2025 № П12-130123

На № \_\_\_\_\_ от \_\_\_\_\_

Администрациям  
Нижегородской области  
по списку

О публикации сообщения о возможном  
установлении публичного сервитута

В Министерство цифрового развития, связи и массовых коммуникаций Российской Федерации поступило ходатайство об установлении публичного сервитута от ООО «Пилар».

В соответствии с пунктом 3 статьи 39.42 Земельного кодекса Российской Федерации просим до 13 января 2026 г. опубликовать сообщение о возможном установлении публичного сервитута и прилагаемые к нему сведения о границах публичного сервитута на официальных сайтах администраций, а также разместить на информационных щитах в границах населенных пунктов, на территории которых расположены земельные участки, в отношении которых подано ходатайство об установлении публичного сервитута.


Ссылки на публикации просим направить на адрес электронной почты [a.bekreneva@digital.gov.ru](mailto:a.bekreneva@digital.gov.ru).

- Приложение: 1. Сообщение о возможном установлении публичного сервитута на 2 л. в 1 экз.  
2. Сведения о границах публичного сервитута на 44 л. в 1 экз.  
3. Ходатайство об установлении публичного сервитута на 5 л. в 1 экз.

Заместитель директора Департамента государственного  
регулирования рынка телекоммуникаций

Г.Л. Осипов

Исп.: А.А. Бекренёва  
Тел: (495) 771-8000 (доб.44519)



## **Сообщение о возможном установлении публичного сервитута (Нижегородская область).**

В соответствии с п. 3 статьи 39.42 Земельного кодекса Российской Федерации Министерство цифрового развития, связи и массовых коммуникаций Российской Федерации настоящим сообщает, что в целях эксплуатации антенно-мачтовых сооружений связи возможно установление публичного сервитута в отношении земель следующих кадастровых кварталов (их частей):

52:24:0120001, расположенном: Нижегородская область, Богородский муниципальный округ;

52:28:0080005, расположенном: Нижегородская область, Воротынский городской округ;

52:24:0080001, расположенном: Нижегородская область, Богородский муниципальный округ;

52:16:0050603, расположенном: Нижегородская область, Балахнинский муниципальный округ, город Балахна;

52:41:0107002, расположенном: Нижегородская область, город Арзамас городской округ, село Пустынь;

52:17:0050306, расположенном: Российская Федерация, Нижегородская область, Балахнинский муниципальный округ, рабочий поселок Гидроторф;

52:39:0010003, расположенном: Нижегородская область, городской округ город Кулебаки, сп Первомайский;

52:40:0401001, расположенном: Нижегородская область, город Арзамас, городской округ, город Арзамас;

52:21:0000154, расположенном: Нижегородская область, городской округ город Дзержинск, г. Дзержинск;

52:24:0080002, расположенном: Нижегородская область, Богородский муниципальный округ, д. Солонское;

52:12:1700305, расположенном: Нижегородская область, Семеновский, городской округ, д. Хахалы, ул. Береговая.

Обоснованием необходимости установления публичного сервитута являются поручения президента Российской Федерации по обеспечению устойчивой связью и высокоскоростным доступом к информационно-телекоммуникационной сети «Интернет» в малочисленных и приграничных населенных пунктах, удаленных районах и на территориях с массовым проживанием населения, а также на автомобильных дорогах и железнодорожных путях общего назначения.

Заинтересованные лица могут ознакомиться с поступившим ходатайством об установлении публичного сервитута и прилагаемым к нему описанием местоположения границ публичного сервитута в Минцифры России по адресу: 123112, Москва, Пресненская наб., д. 10, стр. 2, IQ-квартал; в администрации Богородского муниципального округа Нижегородской области по адресу: 607600, Нижегородская область, Богородский р-н, г. Богородск, ул. Ленина, д. 206; в администрации муниципального округа Воротынский Нижегородской области по адресу: 606260, Нижегородская область, Воротынский район, р.п. Воротынец, пл. Советская, д. 6; в администрации Балахнинского муниципального округа Нижегородской области по адресу: 606403, Нижегородская область, Балахнинский округ, г. Балахна,

ул. Лесопильная, д. 24; в администрации городского округа город Арзамас Нижегородской области по адресу: 607223, Нижегородская область, г. Арзамас, ул. Советская, д. 10; в администрации городского округа город Кулебаки Нижегородской области по адресу: 607018, Нижегородская обл., г. Кулебаки, ул. Воровского, д. 49; в администрации г. Дзержинска Нижегородской области по адресу: 606000, Нижегородская область, г. Дзержинск, пл. Дзержинского, д. 1; в администрации муниципального округа Семёновский Нижегородской области по адресу: 606650, Нижегородская область, г. Семёнов, ул. 1-е Мая, д. 1.

Подать заявления об учете прав на земельные участки можно по адресу Минцифры России (Москва, Пресненская наб., д. 10, стр. 2, IQ-квартал).

Срок подачи заявлений об учете прав на земельные участки, в отношении которых испрашивается публичный сервитут, составляет 15 (пятнадцать) дней со дня опубликования данного сообщения (в соответствии с п. 8 ст. 39.42 Земельного кодекса Российской Федерации).

Время приема заинтересованных лиц для ознакомления с поступившим ходатайством об установлении публичного сервитута и подачи заявлений:

Понедельник – четверг: с 9:30 до 12:30 и с 14:00 до 17:00;

Пятница: с 9:30 до 12:30 и с 14:00 до 15:00.

Подробнее о порядке приема граждан можно узнать на сайте <https://digital.gov.ru/ru/appeals/personal/>.

Данная информация размещена на официальных сайтах Минцифры России (<https://digital.gov.ru/ru/>), администрации Богородского муниципального округа Нижегородской области (<https://bogorodsk.nobl.ru/>), администрации муниципального округа Воротынский Нижегородской области (<https://vorotynets.nobl.ru/>), администрации Балахнинского муниципального округа Нижегородской области (<https://balakhna.nobl.ru/>), администрации городского округа город Арзамас Нижегородской области (<https://arzamas.nobl.ru/>), администрации городского округа город Кулебаки Нижегородской области (<https://kulebaki.nobl.ru/>), администрации г. Дзержинска Нижегородской области (<https://адмдзержинск.рф/>), администрации муниципального округа Семёновский Нижегородской области (<https://semenov.nobl.ru/>).

## ГРАФИЧЕСКОЕ ОПИСАНИЕ

### *Публичный сервитут для использования земель кадастровых кварталов в целях эксплуатации антенно-мачтового сооружения связи*

(наименование объекта, местоположение границ которого описано (далее - объект))

#### Раздел 1

#### Сведения об объекте

№ п/п	Характеристики объекта	Описание характеристик
1	2	3
1	Местоположение объекта	Нижегородская область, Богородский муниципальный округ
2	Площадь объекта ± величина погрешности определения площади ( $P \pm \Delta P$ )	$16 \pm 1 \text{ м}^2$
3	Иные характеристики объекта	Вид объекта реестра границ: Граница публичного сервитута Кадастровый номер квартала: 52:24:0120001 Цель установления публичного сервитута: Публичный сервитут для использования земель кадастровых кварталов в целях эксплуатации антенно-мачтового сооружения связи Срок публичного сервитута: 49 лет Обладатель публичного сервитута: Общество с ограниченной ответственностью "Пилар" (ИНН: 7703711642, ОГРН: 1097746775422, адрес эл. почты: pilar@t2.ru, почтовый адрес: 108811, г. Москва, км 22-й (Киевское ш.), двлд. 6, стр. 1, этаж 5, комната 33).

**Раздел 2**

**Сведения о местоположении границ объекта**

<b>1. Система координат</b> МСК-52, зона 2					
<b>2. Сведения о характерных точках границ объекта</b>					
Обозначение характерных точек границ	Координаты, м		Метод определения координат характерной точки	Средняя квадратическая погрешность положения характерной точки (Mt), м	Описание обозначения точки на местности (при наличии)
	X	Y			
1	2	3	4	5	6
1	490 467,90	2 204 718,27	Метод спутниковых геодезических измерений (определений)	0,10	-
2	490 467,90	2 204 722,27	Метод спутниковых геодезических измерений (определений)	0,10	—
3	490 463,90	2 204 722,27	Метод спутниковых геодезических измерений (определений)	0,10	—
4	490 463,90	2 204 718,27	Метод спутниковых геодезических измерений (определений)	0,10	—
1	490 467,90	2 204 718,27	Метод спутниковых геодезических измерений (определений)	0,10	-
<b>3. Сведения о характерных точках части (частей) границы объекта</b>					
1	2	3	4	5	6
—	—	—	—	—	—




**СХЕМА РАСПОЛОЖЕНИЯ ГРАНИЦ ПУБЛИЧНОГО СЕРВИТУТА**  
Местоположение: Нижегородская область, Богородский муниципальный округ




Масштаб 1:500

**Условные обозначения:**

 - проектные границы публичного сервитута

 - граница и номер кадастрового деления территории

 7 - обозначение и номер характерной точки границы публичного сервитута

## ГРАФИЧЕСКОЕ ОПИСАНИЕ

### Публичный сервитут для использования земель кадастровых кварталов в целях эксплуатации антенно-мачтового сооружения связи

(наименование объекта, местоположение границ которого описано (далее - объект))

#### Раздел 1

#### Сведения об объекте

№ п/п	Характеристики объекта	Описание характеристик
1	2	3
1	Местоположение объекта	Нижегородская область, Воротынский городской округ
2	Площадь объекта ± величина погрешности определения площади ( $P \pm \Delta P$ )	$36 \pm 2 \text{ м}^2$
3	Иные характеристики объекта	Вид объекта реестра границ: Граница публичного сервитута Кадастровый номер квартала: 52:28:0080005 Цель установления публичного сервитута: Публичный сервитут для использования земель кадастровых кварталов в целях эксплуатации антенно-мачтового сооружения связи Срок публичного сервитута: 49 лет Обладатель публичного сервитута: Общество с ограниченной ответственностью "Пилар" (ИНН: 7703711642, ОГРН: 1097746775422, адрес эл. почты: pilar@t2.ru, почтовый адрес: 108811, г. Москва, км 22-й (Киевское ш.), двлд. 6, стр. 1, этаж 5, комната 33).

**Раздел 2**

**Сведения о местоположении границ объекта**

<b>1. Система координат</b> МСК-52, зона 2					
<b>2. Сведения о характерных точках границ объекта</b>					
Обозначение характерных точек границ	Координаты, м		Метод определения координат характерной точки	Средняя квадратическая погрешность положения характерной точки (Mt), м	Описание обозначения точки на местности (при наличии)
	X	Y			
1	2	3	4	5	6
1	508 818,81	2 322 542,41	Метод спутниковых геодезических измерений (определений)	0,10	-
2	508 821,48	2 322 549,23	Метод спутниковых геодезических измерений (определений)	0,10	-
3	508 816,89	2 322 550,74	Метод спутниковых геодезических измерений (определений)	0,10	—
4	508 814,10	2 322 543,99	Метод спутниковых геодезических измерений (определений)	0,10	—
1	508 818,81	2 322 542,41	Метод спутниковых геодезических измерений (определений)	0,10	-
<b>3. Сведения о характерных точках части (частей) границы объекта</b>					
1	2	3	4	5	6
—	—	—	—	—	—




# СХЕМА РАСПОЛОЖЕНИЯ ГРАНИЦ ПУБЛИЧНОГО СЕРВИТУТА

Местоположение: Нижегородская область, Воротынский городской округ





Масштаб 1:500

## Условные обозначения:

 - проектные границы публичного сервитута

 - граница и кадастровый номер земельного участка

 - граница и номер кадастрового деления территории

 7 - обозначение и номер характерной точки границы публичного сервитута

## ГРАФИЧЕСКОЕ ОПИСАНИЕ

### *Публичный сервитут для использования земель кадастровых кварталов в целях эксплуатации антенно-мачтового сооружения связи*

(наименование объекта, местоположение границ которого описано (далее - объект))

#### Раздел 1

#### Сведения об объекте

№ п/п	Характеристики объекта	Описание характеристик
1	2	3
1	Местоположение объекта	Нижегородская область, Богородский муниципальный округ
2	Площадь объекта ± величина погрешности определения площади ( $P \pm \Delta P$ )	$39 \pm 2 \text{ м}^2$
3	Иные характеристики объекта	Вид объекта реестра границ: Граница публичного сервитута Кадастровый номер квартала: 52:24:0080001 Цель установления публичного сервитута: Публичный сервитут для использования земель кадастровых кварталов в целях эксплуатации антенно-мачтового сооружения связи Срок публичного сервитута: 49 лет Обладатель публичного сервитута: Общество с ограниченной ответственностью «Пилар» (ИНН: 7703711642, ОГРН: 1097746775422, адрес эл. почты: pilar@t2.ru, почтовый адрес: 108811, г. Москва, км 22-й (Киевское ш.) двлд.6, стр.1 этаж 5, комната 33).

**Раздел 2**

**Сведения о местоположении границ объекта**

<b>1. Система координат</b> МСК-52, зона 2					
<b>2. Сведения о характерных точках границ объекта</b>					
Обозначение характерных точек границ	Координаты, м		Метод определения координат характерной точки	Средняя квадратическая погрешность положения характерной точки (Mt), м	Описание обозначения точки на местности (при наличии)
	X	Y			
1	2	3	4	5	6
1	495 987,25	2 187 165,70	Метод спутниковых геодезических измерений (определений)	0,10	-
2	495 982,40	2 187 171,40	Метод спутниковых геодезических измерений (определений)	0,10	—
3	495 978,40	2 187 167,95	Метод спутниковых геодезических измерений (определений)	0,10	—
4	495 983,35	2 187 162,40	Метод спутниковых геодезических измерений (определений)	0,10	—
1	495 987,25	2 187 165,70	Метод спутниковых геодезических измерений (определений)	0,10	-
<b>3. Сведения о характерных точках части (частей) границы объекта</b>					
1	2	3	4	5	6
—	—	—	—	—	—




# СХЕМА РАСПОЛОЖЕНИЯ ГРАНИЦ ПУБЛИЧНОГО СЕРВИТУТА

Местоположение: Нижегородская область, Богородский муниципальный округ




Масштаб 1:500

## Условные обозначения:

 - проектные границы публичного сервитута

 - граница и кадастровый номер земельного участка

 - граница и номер кадастрового деления территории

 7 - обозначение и номер характерной точки границы публичного сервитута

**ГРАФИЧЕСКОЕ ОПИСАНИЕ**  
**местоположения границ зон с особыми условиями использования территории**  
**Публичный сервитут для использования земель кадастровых кварталов в целях эксплуатации**  
**антенно-мачтового сооружения связи**

(наименование объекта, местоположение границ которого описано (далее - объект))

**Раздел 1**

**Сведения об объекте**

№ п/п	Характеристики объекта	Описание характеристик
1	2	3
1	Местоположение объекта	Российская Федерация, Нижегородская область, Балахнинский муниципальный округ, город Балахна
2	Площадь объекта ± величина погрешности определения площади (Р ± ΔР)	9 ± 1 м <sup>2</sup>
3	Иные характеристики объекта	Вид объекта реестра границ: Граница публичного сервитута Кадастровый номер квартала: 52:16:0050603 Цель установления публичного сервитута: Публичный сервитут для использования земель кадастровых кварталов в целях эксплуатации антенно-мачтового сооружения связи Срок публичного сервитута: 49 лет Обладатель публичного сервитута: Общество с ограниченной ответственностью "Пилар" (ИНН: 7703711642, ОГРН: 1097746775422, адрес эл. почты: pilar@t2.ru, почтовый адрес: 108811, г. Москва, км 22-й (Киевское ш.), двлд. 6, стр. 1, этаж 5, комната 33).

**Раздел 2**

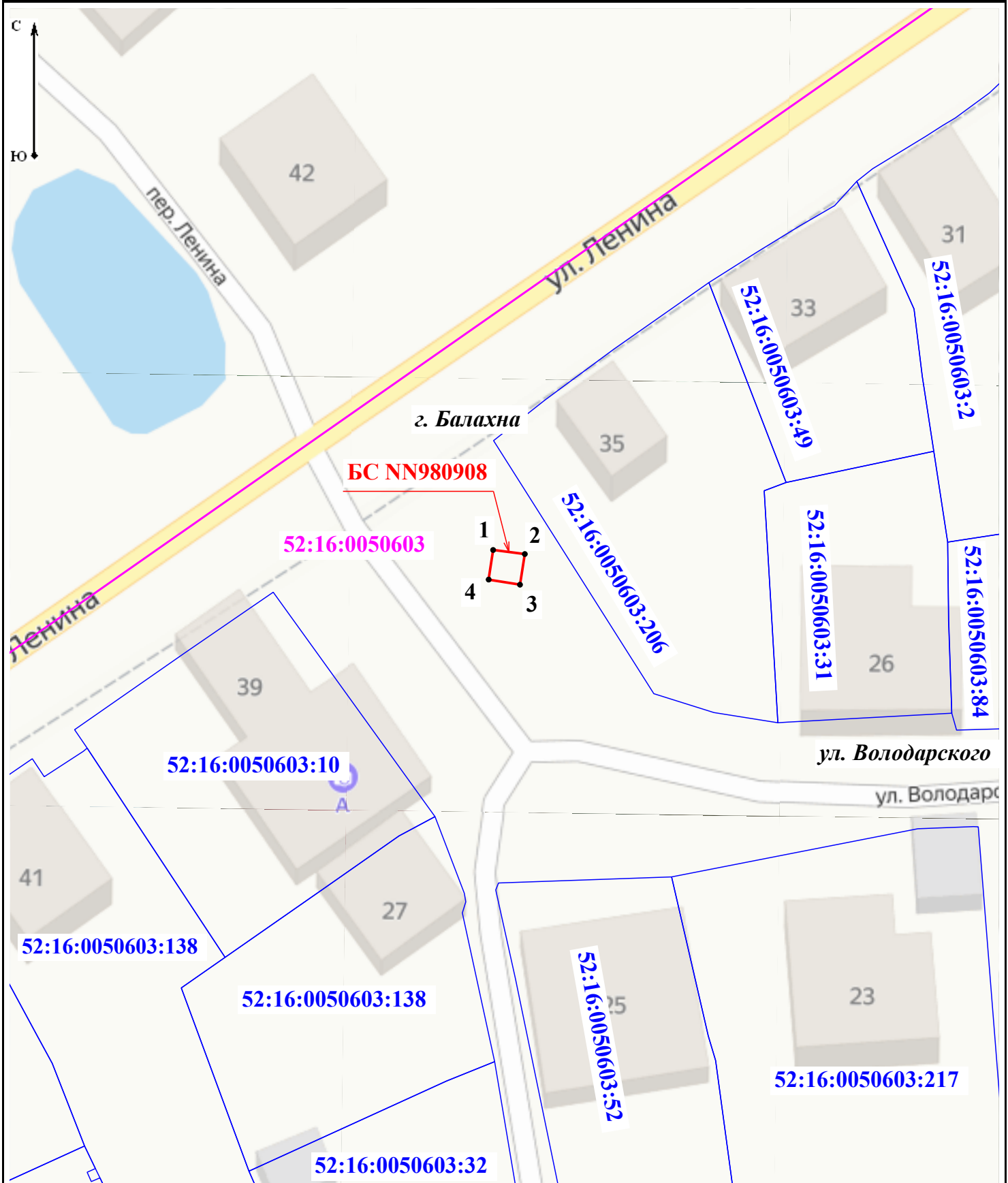
**Сведения о местоположении границ объекта**

<b>1. Система координат</b> МСК-52, зона 2					
<b>2. Сведения о характерных точках границ объекта</b>					
Обозначение характерных точек границ	Координаты, м		Метод определения координат характерной точки	Средняя квадратическая погрешность положения характерной точки (Mt), м	Описание обозначения точки на местности (при наличии)
	X	Y			
1	2	3	4	5	6
1	548 631,87	2 192 141,00	Метод спутниковых геодезических измерений (определений)	0,10	-
2	548 631,47	2 192 144,09	Метод спутниковых геодезических измерений (определений)	0,10	-
3	548 628,48	2 192 143,62	Метод спутниковых геодезических измерений (определений)	0,10	-
4	548 628,98	2 192 140,56	Метод спутниковых геодезических измерений (определений)	0,10	-
1	548 631,87	2 192 141,00	Метод спутниковых геодезических измерений (определений)	0,10	-
<b>3. Сведения о характерных точках части (частей) границы объекта</b>					
1	2	3	4	5	6
—	—	—	—	—	—







# СХЕМА РАСПОЛОЖЕНИЯ ГРАНИЦ ПУБЛИЧНОГО СЕРВИТУТА

Местоположение: Российская Федерация, Нижегородская область, Балахнинский м.о., г. Балахна



Масштаб 1:500

## Условные обозначения:

-  - проектные границы публичного сервитута для использования земель кадастровых кварталов в целях эксплуатации антенно-мачтового сооружения связи (БС NN980908)
-  - граница и кадастровый номер земельного участка
-  - граница и номер кадастрового деления территории
-  7 - обозначение и номер характерной точки границы публичного сервитута

**ГРАФИЧЕСКОЕ ОПИСАНИЕ**  
**местоположения границ зоны с особыми условиями использования территории**  
**Публичный сервитут для использования земель кадастровых кварталов в целях эксплуатации**  
**антенно-мачтового сооружения связи**

(наименование объекта, местоположение границ которого описано (далее - объект))

**Раздел 1**

**Сведения об объекте**

№ п/п	Характеристики объекта	Описание характеристик
1	2	3
1	Местоположение объекта	Нижегородская область, город Арзамас городской округ, село Пустынь
2	Площадь объекта ± величина погрешности определения площади (Р ± ΔР)	9 ± 1 м <sup>2</sup>
3	Иные характеристики объекта	Вид объекта реестра границ: Граница публичного сервитута Кадастровый номер квартала: 52:41:0107002 Цель установления публичного сервитута: Публичный сервитут для использования земель кадастровых кварталов в целях эксплуатации антенно-мачтового сооружения связи Срок публичного сервитута: 49 лет Обладатель публичного сервитута: Общество с ограниченной ответственностью "Пилар" (ИНН: 7703711642, ОГРН: 1097746775422, адрес эл. почты: pilar@t2.ru, почтовый адрес: 108811, г. Москва, км 22-й (Киевское ш.), двлд. 6, стр. 1, этаж 5, комната 33).

**Раздел 2**

**Сведения о местоположении границ объекта**

<b>1. Система координат</b> МСК-52, зона 2					
<b>2. Сведения о характерных точках границ объекта</b>					
Обозначение характерных точек границ	Координаты, м		Метод определения координат характерной точки	Средняя квадратическая погрешность положения характерной точки (Mt), м	Описание обозначения точки на местности (при наличии)
	X	Y			
1	2	3	4	5	6
1	456 959,03	2 190 390,25	Метод спутниковых геодезических измерений (определений)	0,10	-
2	456 959,03	2 190 393,33	Метод спутниковых геодезических измерений (определений)	0,10	-
3	456 956,07	2 190 393,33	Метод спутниковых геодезических измерений (определений)	0,10	-
4	456 956,07	2 190 390,25	Метод спутниковых геодезических измерений (определений)	0,10	-
1	456 959,03	2 190 390,25	Метод спутниковых геодезических измерений (определений)	0,10	-
<b>3. Сведения о характерных точках части (частей) границы объекта</b>					
1	2	3	4	5	6
—	—	—	—	—	—



# СХЕМА РАСПОЛОЖЕНИЯ ГРАНИЦ ПУБЛИЧНОГО СЕРВИТУТА

Местоположение: Российская Федерация, Нижегородская область, город Арзамас г.о., с. Пустынь



Масштаб 1:500

## Условные обозначения:

- проектные границы публичного сервитута для использования земель кадастровых кварталов в целях эксплуатации антенно-мачтового сооружения связи (БСNN988864)
- 00:00:0000000:00 - граница и кадастровый номер земельного участка
- 00:00:0000000 - граница и номер кадастрового деления территории
- 7 - обозначение и номер характерной точки границы публичного сервитута

**ГРАФИЧЕСКОЕ ОПИСАНИЕ**  
**местоположения границ зоны с особыми условиями использования территории**  
**Публичный сервитут для использования земель кадастровых кварталов в целях эксплуатации**  
**антенно-мачтового сооружения связи**

(наименование объекта, местоположение границ которого описано (далее - объект))

**Раздел 1**

**Сведения об объекте**

№ п/п	Характеристики объекта	Описание характеристик
1	2	3
1	Местоположение объекта	Российская Федерация, Нижегородская область, Балахнинский муниципальный округ, Гидроторф рабочий посёлок
2	Площадь объекта ± величина погрешности определения площади (Р ± ΔР)	9 ± 1 м <sup>2</sup>
3	Иные характеристики объекта	Вид объекта реестра границ: Граница публичного сервитута Кадастровый номер квартала: 52:17:0050306 Цель установления публичного сервитута: Публичный сервитут для использования земель кадастровых кварталов в целях эксплуатации антенно-мачтового сооружения связи Срок публичного сервитута: 49 лет Обладатель публичного сервитута: Общество с ограниченной ответственностью "Пилар" (ИНН: 7703711642, ОГРН: 1097746775422, адрес эл. почты: pilar@t2.ru, почтовый адрес: 108811, г. Москва, км 22-й (Киевское ш.), двлд. 6, стр. 1, этаж 5, комната 33).

**Раздел 2**

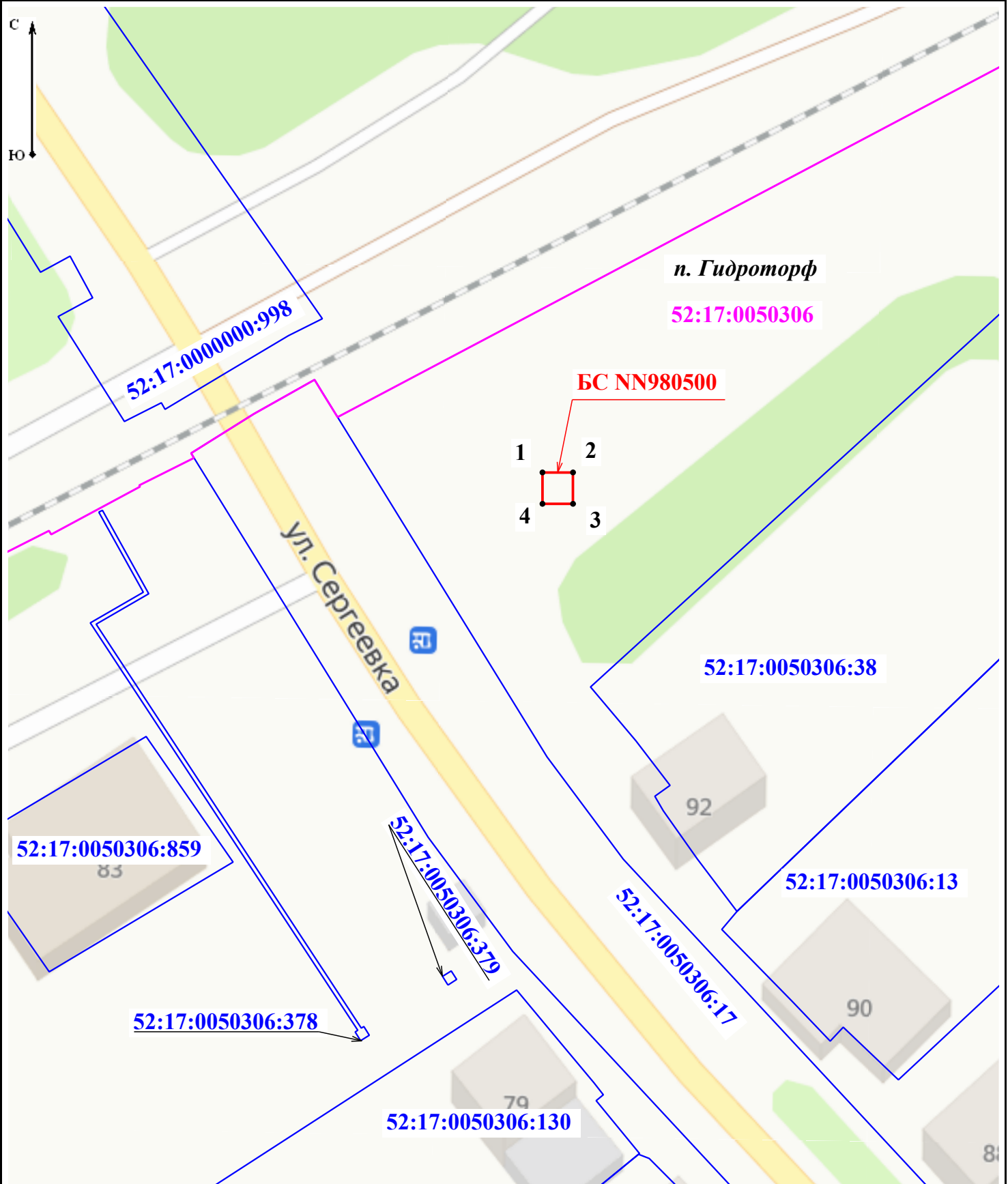
**Сведения о местоположении границ объекта**

<b>1. Система координат</b> МСК-52, зона 2					
<b>2. Сведения о характерных точках границ объекта</b>					
Обозначение характерных точек границ	Координаты, м		Метод определения координат характерной точки	Средняя квадратическая погрешность положения характерной точки (Mt), м	Описание обозначения точки на местности (при наличии)
	X	Y			
1	2	3	4	5	6
1	548 225,68	2 187 686,84	Метод спутниковых геодезических измерений (определений)	0,10	-
2	548 225,68	2 187 689,82	Метод спутниковых геодезических измерений (определений)	0,10	-
3	548 222,62	2 187 689,82	Метод спутниковых геодезических измерений (определений)	0,10	-
4	548 222,62	2 187 686,84	Метод спутниковых геодезических измерений (определений)	0,10	-
1	548 225,68	2 187 686,84	Метод спутниковых геодезических измерений (определений)	0,10	-
<b>3. Сведения о характерных точках части (частей) границы объекта</b>					
1	2	3	4	5	6
—	—	—	—	—	—







# СХЕМА РАСПОЛОЖЕНИЯ ГРАНИЦ ПУБЛИЧНОГО СЕРВИТУТА

Местоположение: Российская Федерация, Нижегородская область, Балахнинский м.о, р.п Гидроторф



Масштаб 1:500

## Условные обозначения:

-  - проектные границы публичного сервитута для использования земель кадастровых кварталов в целях эксплуатации антенно-мачтового сооружения связи (БС NN980500)
-  - граница и кадастровый номер земельного участка
-  - граница и номер кадастрового деления территории
-  7 - обозначение и номер характерной точки границы публичного сервитута

**ГРАФИЧЕСКОЕ ОПИСАНИЕ**  
**местоположения границ зоны с особыми условиями использования территории**  
**Публичный сервитут для использования земель кадастровых кварталов в целях эксплуатации**  
**антенно-мачтового сооружения связи**

(наименование объекта, местоположение границ которого описано (далее - объект))

**Раздел 1**

Сведения об объекте		
№ п/п	Характеристики объекта	Описание характеристик
1	2	3
1	Местоположение объекта	Российская Федерация, Нижегородская область, город Кулебаки городской округ, сельский поселок Первомайский
2	Площадь объекта ± величина погрешности определения площади (Р ± ΔР)	110 ± 4 м <sup>2</sup>
3	Иные характеристики объекта	Вид объекта реестра границ: Граница публичного сервитута Кадастровый номер квартала: 52:39:0010003 Цель установления публичного сервитута: Публичный сервитут для использования земель кадастровых кварталов в целях эксплуатации антенно-мачтового сооружения связи Срок публичного сервитута: 49 лет Обладатель публичного сервитута: Общество с ограниченной ответственностью "Пилар" (ИНН: 7703711642, ОГРН: 1097746775422, адрес эл. почты: pilar@t2.ru, почтовый адрес: 108811, г. Москва, км 22-й (Киевское ш.), двлд. 6, стр. 1, этаж 5, комната 33).

**Раздел 2**

**Сведения о местоположении границ объекта**

<b>1. Система координат</b> МСК-52, зона 1					
<b>2. Сведения о характерных точках границ объекта</b>					
Обозначение характерных точек границ	Координаты, м		Метод определения координат характерной точки	Средняя квадратическая погрешность положения характерной точки (Mt), м	Описание обозначения точки на местности (при наличии)
	X	Y			
1	2	3	4	5	6
1	431 489,67	1 305 735,64	Метод спутниковых геодезических измерений (определений)	0,10	-
2	431 482,07	1 305 743,08	Метод спутниковых геодезических измерений (определений)	0,10	-
3	431 474,74	1 305 735,62	Метод спутниковых геодезических измерений (определений)	0,10	-
4	431 482,20	1 305 728,29	Метод спутниковых геодезических измерений (определений)	0,10	-
1	431 489,67	1 305 735,64	Метод спутниковых геодезических измерений (определений)	0,10	-
<b>3. Сведения о характерных точках части (частей) границы объекта</b>					
1	2	3	4	5	6
—	—	—	—	—	—







# СХЕМА РАСПОЛОЖЕНИЯ ГРАНИЦ ПУБЛИЧНОГО СЕРВИТУТА

Местоположение объекта: Российская Федерация, Нижегородская область, городской округ г. Кулебаки, сп Первомайский



Масштаб 1:1 000

## Условные обозначения:

-  - проектные границы публичного сервитута для использования земель кадастровых кварталов в целях эксплуатации антенно-мачтового сооружения связи (БС NN980517)
-  - граница и кадастровый номер земельного участка
-  - граница и номер кадастрового деления территории
-  7 - обозначение и номер характерной точки границы публичного сервитута

**ГРАФИЧЕСКОЕ ОПИСАНИЕ**  
**местоположения границ зоны с особыми условиями использования территории**  
**Публичный сервитут для использования земель кадастровых кварталов в целях эксплуатации**  
**антенно-мачтового сооружения связи**

(наименование объекта, местоположение границ которого описано (далее - объект))

**Раздел 1**

**Сведения об объекте**

№ п/п	Характеристики объекта	Описание характеристик
1	2	3
1	Местоположение объекта	Российская Федерация, Нижегородская область, город Арзамас городской округ, город Арзамас
2	Площадь объекта ± величина погрешности определения площади (Р ± ΔР)	9 ± 1 м <sup>2</sup>
3	Иные характеристики объекта	Вид объекта реестра границ: Граница публичного сервитута Кадастровый номер квартала: 52:40:0401001 Цель установления публичного сервитута: Публичный сервитут для использования земель кадастровых кварталов в целях эксплуатации антенно-мачтового сооружения связи Срок публичного сервитута: 49 лет Обладатель публичного сервитута: Общество с ограниченной ответственностью "Пилар" (ИНН: 7703711642, ОГРН: 1097746775422, адрес эл. почты: pilar@t2.ru, почтовый адрес: 108811, г. Москва, км 22-й (Киевское ш.), двлд. 6, стр. 1, этаж 5, комната 33).

**Раздел 2**

**Сведения о местоположении границ объекта**

<b>1. Система координат</b> МСК-52, зона 2					
<b>2. Сведения о характерных точках границ объекта</b>					
Обозначение характерных точек границ	Координаты, м		Метод определения координат характерной точки	Средняя квадратическая погрешность положения характерной точки (Mt), м	Описание обозначения точки на местности (при наличии)
	X	Y			
1	2	3	4	5	6
1	425 337,32	2 203 431,59	Метод спутниковых геодезических измерений (определений)	0,10	-
2	425 336,36	2 203 434,44	Метод спутниковых геодезических измерений (определений)	0,10	-
3	425 333,40	2 203 433,44	Метод спутниковых геодезических измерений (определений)	0,10	-
4	425 334,38	2 203 430,55	Метод спутниковых геодезических измерений (определений)	0,10	-
1	425 337,32	2 203 431,59	Метод спутниковых геодезических измерений (определений)	0,10	-
<b>3. Сведения о характерных точках части (частей) границы объекта</b>					
1	2	3	4	5	6
—	—	—	—	—	—





**ГРАФИЧЕСКОЕ ОПИСАНИЕ**  
**местоположения границ зоны с особыми условиями использования территории**  
**Публичный сервитут для использования земель кадастровых кварталов в целях эксплуатации**  
**антенно-мачтового сооружения связи**

(наименование объекта, местоположение границ которого описано (далее - объект))

**Раздел 1**

**Сведения об объекте**


№ п/п	Характеристики объекта	Описание характеристик
1	2	3
1	Местоположение объекта	Российская Федерация, Нижегородская область, город Дзержинск городской округ, город Дзержинск
2	Площадь объекта ± величина погрешности определения площади (Р ± ΔР)	38 ± 2 м <sup>2</sup>
3	Иные характеристики объекта	Вид объекта реестра границ: Граница публичного сервитута Кадастровый номер квартала: 52:21:0000154 Цель установления публичного сервитута: Публичный сервитут для использования земель кадастровых кварталов в целях эксплуатации антенно-мачтового сооружения связи Срок публичного сервитута: 49 лет Обладатель публичного сервитута: Общество с ограниченной ответственностью "Пилар" (ИНН: 7703711642, ОГРН: 1097746775422, адрес эл. почты: pilar@t2.ru, почтовый адрес: 108811, г. Москва, км 22-й (Киевское ш.), двлд. 6, стр. 1, этаж 5, комната 33).









# СХЕМА РАСПОЛОЖЕНИЯ ГРАНИЦ ПУБЛИЧНОГО СЕРВИТУТА

Местоположение: Российская Федерация, Нижегородская область, город Дзержинск г.о., г. Дзержинск



Масштаб 1:500

## Условные обозначения:

-  - проектные границы публичного сервитута для использования земель кадастровых кварталов в целях эксплуатации антенно-мачтового сооружения связи (БС NN982212)
-  - граница и кадастровый номер земельного участка
-  - граница и номер кадастрового деления территории
-  - обозначение и номер характерной точки границы публичного сервитута

**ГРАФИЧЕСКОЕ ОПИСАНИЕ**  
**местоположения границ зоны с особыми условиями использования территории**  
**Публичный сервитут для использования земель кадастровых кварталов в целях эксплуатации**  
**антенно-мачтового сооружения связи**

(наименование объекта, местоположение границ которого описано (далее - объект))

**Раздел 1**

**Сведения об объекте**

№ п/п	Характеристики объекта	Описание характеристик
1	2	3
1	Местоположение объекта	Российская Федерация, Нижегородская область, Богородский муниципальный округ, деревня Солонское
2	Площадь объекта ± величина погрешности определения площади (Р ± ΔР)	37 ± 2 м <sup>2</sup>
3	Иные характеристики объекта	Вид объекта реестра границ: Граница публичного сервитута Кадастровый номер квартала: 52:24:0080002 Цель установления публичного сервитута: Публичный сервитут для использования земель кадастровых кварталов в целях эксплуатации антенно-мачтового сооружения связи Обладатель публичного сервитута: Общество с ограниченной ответственностью "Пилар" (ИНН: 7703711642, ОГРН: 1097746775422, адрес эл. почты: pilar@t2.ru, почтовый адрес: 108811, г. Москва, км 22-й (Киевское ш.), двлд. 6, стр. 1, этаж 5, комната 33).

**Раздел 2**

**Сведения о местоположении границ объекта**

<b>1. Система координат</b> МСК-52, зона 2					
<b>2. Сведения о характерных точках границ объекта</b>					
Обозначение характерных точек границ	Координаты, м		Метод определения координат характерной точки	Средняя квадратическая погрешность положения характерной точки (Mt), м	Описание обозначения точки на местности (при наличии)
	X	Y			
1	2	3	4	5	6
1	493 044,08	2 180 071,56	Метод спутниковых геодезических измерений (определений)	0,10	-
2	493 045,89	2 180 078,78	Метод спутниковых геодезических измерений (определений)	0,10	-
3	493 041,07	2 180 080,00	Метод спутниковых геодезических измерений (определений)	0,10	-
4	493 039,32	2 180 072,83	Метод спутниковых геодезических измерений (определений)	0,10	-
1	493 044,08	2 180 071,56	Метод спутниковых геодезических измерений (определений)	0,10	-
<b>3. Сведения о характерных точках части (частей) границы объекта</b>					
1	2	3	4	5	6
—	—	—	—	—	—








# СХЕМА РАСПОЛОЖЕНИЯ ГРАНИЦ ПУБЛИЧНОГО СЕРВИТУТА

Местоположение объекта: Российская Федерация, Богородский муниципальный округ, д.Солонское



Масштаб 1:1 000

## Условные обозначения:

-  - проектные границы публичного сервитута для использования земель кадастровых кварталов в целях эксплуатации антенно-мачтового сооружения связи (БС NN982320)
-  - граница административно-территориального деления
-  - граница и кадастровый номер земельного участка
-  - граница и номер кадастрового деления территории
-  - обозначение и номер характерной точки границы публичного сервитута

**ГРАФИЧЕСКОЕ ОПИСАНИЕ**  
**местоположения границ зоны с особыми условиями использования территории**  
**Публичный сервитут для использования земель кадастровых кварталов в целях эксплуатации**  
**антенно-мачтового сооружения связи**

(наименование объекта, местоположение границ которого описано (далее - объект))

**Раздел 1**

**Сведения об объекте**

№ п/п	Характеристики объекта	Описание характеристик
1	2	3
1	Местоположение объекта	Российская Федерация, Нижегородская область, Семеновский городской округ, деревня Хахалы
2	Площадь объекта ± величина погрешности определения площади (Р ± ΔР)	9 ± 1 м <sup>2</sup>
3	Иные характеристики объекта	Вид объекта реестра границ: Граница публичного сервитута Кадастровый номер квартала: 52:12:1700305 Цель установления публичного сервитута: Публичный сервитут для использования земель кадастровых кварталов в целях эксплуатации антенно-мачтового сооружения связи Срок публичного сервитута: 49 лет Обладатель публичного сервитута: Общество с ограниченной ответственностью "Пилар" (ИНН: 7703711642, ОГРН: 1097746775422, адрес эл. почты: pilar@t2.ru, почтовый адрес: 108811, г. Москва, км 22-й (Киевское ш.), двлд. 6, стр. 1, этаж 5, комната 33).

**Раздел 2**

**Сведения о местоположении границ объекта**

<b>1. Система координат</b> МСК-52, зона 2					
<b>2. Сведения о характерных точках границ объекта</b>					
Обозначение характерных точек границ	Координаты, м		Метод определения координат характерной точки	Средняя квадратическая погрешность положения характерной точки (Mt), м	Описание обозначения точки на местности (при наличии)
	X	Y			
1	2	3	4	5	6
1	566 416,86	2 257 941,10	Метод спутниковых геодезических измерений (определений)	0,10	-
2	566 418,20	2 257 943,78	Метод спутниковых геодезических измерений (определений)	0,10	-
3	566 415,52	2 257 945,13	Метод спутниковых геодезических измерений (определений)	0,10	-
4	566 414,17	2 257 942,45	Метод спутниковых геодезических измерений (определений)	0,10	-
1	566 416,86	2 257 941,10	Метод спутниковых геодезических измерений (определений)	0,10	-
<b>3. Сведения о характерных точках части (частей) границы объекта</b>					
1	2	3	4	5	6
—	—	—	—	—	—







# СХЕМА РАСПОЛОЖЕНИЯ ГРАНИЦ ПУБЛИЧНОГО СЕРВИТУТА НА КАДАСТРОВОМ ПЛАНЕ ТЕРРИТОРИИ


Местоположение объекта: Российская Федерация, Нижегородская область, городской округ Семеновский, д. Хахалы, ул. Береговая



Масштаб 1:500

## Условные обозначения:

-  - проектные границы публичного сервитута для использования земель кадастровых кварталов в целях эксплуатации антенно-мачтового сооружения связи (БС NN988823)
-  - граница и кадастровый номер земельного участка
-  - граница и номер кадастрового деления территории
-  7 - обозначение и номер характерной точки границы публичного сервитута



Общество с ограниченной ответственностью «Пилар»

«12» декабря 2025 г. № Исх/2000.18/6442-25

на № \_\_\_\_\_ от «\_\_» \_\_\_\_\_ 20\_\_

В Министерство цифрового  
развития, связи и массовых  
коммуникаций Российской  
Федерации  
[office@digital.gov.ru](mailto:office@digital.gov.ru)

<b>Ходатайство об установлении публичного сервитута</b>		
1	Министерство цифрового развития, связи и массовых коммуникаций Российской Федерации  (наименование органа, принимающего решение об установлении публичного сервитута)	
2	Сведения о лице, представившем ходатайство об установлении публичного сервитута (далее – заявитель):	
2.1	Полное наименование	Общество с ограниченной ответственностью «Пилар»
2.2	Сокращенное наименование (при наличии)	ООО «Пилар»
2.3	Организационно-правовая форма	Общество с ограниченной ответственностью
2.4	Почтовый адрес (индекс, субъект Российской Федерации, населенный пункт, улица, дом)	108811, город Москва, км 22-Й (Киевское Ш.), двлд. 6 стр. 1, этаж 5 комната 33
2.5	Адрес электронной почты	pilar@t2.ru
2.6	ОГРН	1097746775422
2.7	ИНН	7703711642
3	Сведения о представителе заявителя:	
3.1	Фамилия	Трофимов
	Имя	Роман
	Отчество (при наличии)	Александрович
3.2	Адрес электронной почты (при наличии)	<a href="mailto:oxana.kulikova@t2.ru">oxana.kulikova@t2.ru</a>
3.3	Телефон	+7925 500 1156
3.4	Наименование и реквизиты документа, подтверждающего	Доверенность № 52 АА 6462582, зарегистрированная в реестре под №52/176-н/52-2025-4-341 от 27.05.2025г




	полномочия представителя заявителя	
4		Прошу установить публичный сервитут в отношении земель и (или) земельного участка (земельных участков) в целях (указываются цели, предусмотренные статьей 39.37 Земельного кодекса Российской Федерации или статьями 3.6, 3.9 Федерального закона от 25 октября 2001 г. № 137-ФЗ «О введении в действие Земельного кодекса Российской Федерации»): эксплуатация антенно-мачтовых сооружений связи
5	Испрашиваемый срок публичного сервитута	49 лет
6		Срок, в течение которого использование земельного участка (его части) и (или) расположенного на нем объекта недвижимости в соответствии с их разрешенным использованием будет в соответствии с подпунктом 4 пункта 1 статьи 39.41 Земельного кодекса Российской Федерации невозможно или существенно затруднено в связи с осуществлением деятельности, для обеспечения которой устанавливается публичный сервитут (при возникновении таких обстоятельств) указанные обстоятельства не возникнут
7		Обоснование необходимости установления публичного сервитута В соответствии с п. 10а «Перечня поручений Президента РФ по итогам заседания Совета по стратегическому развитию и нацпроектам и комиссий Госсовета по направлениям социально-экономического развития» от 04.08.2024 № Пр-1533 Правительству Российской Федерации поручено в целях реализации национальной цели «Цифровая трансформация государственного и муниципального управления, экономики и социальной сферы» рассмотреть вопросы обеспечения устойчивой связи и высокоскоростного доступа к информационно-телекоммуникационной сети «Интернет» в малочисленных и приграничных населенных пунктах, удаленных районах и на территориях с массовым проживанием населения, а также на федеральных автомобильных дорогах и железнодорожных путях общего назначения. Подпунктом д) пункта 1 «Перечня поручений по итогам встречи с руководителями логистических автомобильных компаний и водителями грузовых транспортных средств» (утв. Президентом РФ 05.04.2024 № Пр-664) Правительству РФ поручено принять меры, направленные на обеспечение бесперебойного предоставления услуг связи на автомобильных дорогах общего пользования, обратив особое внимание на автомобильные дороги, входящие в состав международных транспортных коридоров. Кроме того, п. 2л «Перечня поручений по итогам совещания с членами Правительства» (утв. Президентом РФ 22.07.2024 № Пр-1379) Правительству РФ поручено при участии операторов связи принять меры, направленные на обеспечение покрытия автомобильных дорог, входящих в состав автомобильных туристских маршрутов, устойчивой мобильной связью и интернет-связью. В связи с указанными поручениями операторы связи в настоящее время проводят существенное расширение сетей, для чего им требуются новые антенно-




	<p>мачтовые сооружения (далее – АМС). При этом ООО «Пилар» проводит работу по улучшению качества и стабильности сетей операторов, размещенных на его объектах, путем оформления землепользования под существующими АМС, минимизируя риски их незапланированного демонтажа.</p>		
8	<p>Сведения о правообладателе инженерного сооружения, которое переносится в связи с изъятием земельного участка для государственных или муниципальных нужд, а также о правообладателе инженерного сооружения, являющегося линейным объектом, реконструкция, капитальный ремонт которого (реконструкция, капитальный ремонт участков (частей) которого) осуществляются в связи с планируемым строительством, реконструкцией, капитальным ремонтом объектов капитального строительства, в случае, если заявитель не является правообладателем указанного инженерного сооружения</p> <p>(в данном случае указываются сведения в объеме, предусмотренном строкой 2 настоящей формы) (заполняется в случае, если ходатайство об установлении публичного сервитута подается с целью установления публичного сервитута в целях реконструкции инженерного сооружения, являющегося линейным объектом, реконструкции его участка (части), которое переносится в связи с изъятием такого земельного участка для государственных или муниципальных нужд, а также если ходатайство об установлении публичного сервитута подается с целью установления публичного сервитута в целях реконструкции, капитального ремонта инженерного сооружения, являющегося линейным объектом, реконструкции, капитального ремонта его участков (частей))</p>		
9	<table border="1"><tr><td data-bbox="236 1187 805 2040"><p>Кадастровые номера земельных участков (при их наличии), в отношении которых подано ходатайство об установлении публичного сервитута, адреса или иное описание местоположения таких земельных участков</p></td><td data-bbox="821 1187 1503 2040"><p>Земли:</p><ol style="list-style-type: none"><li>1. в кадастровом квартале 52:24:0120001, расположенном: Нижегородская область, Богородский муниципальный округ;</li><li>2. в кадастровом квартале 52:28:0080005, расположенном: Нижегородская область, Воротынский городской округ;</li><li>3. в кадастровом квартале 52:24:0080001, расположенном: Нижегородская область, Богородский муниципальный округ;</li><li>4. в кадастровом квартале 52:16:0050603, расположенном: Нижегородская область, Балахнинский муниципальный округ, город Балахна;</li><li>5. в кадастровом квартале 52:41:0107002, расположенном: Нижегородская область, город Арзамас городской округ, село Пустынь.;</li><li>6. в кадастровом квартале 52:17:0050306, расположенном: Российская Федерация, Нижегородская область,</li></ol></td></tr></table>	<p>Кадастровые номера земельных участков (при их наличии), в отношении которых подано ходатайство об установлении публичного сервитута, адреса или иное описание местоположения таких земельных участков</p>	<p>Земли:</p> <ol style="list-style-type: none"><li>1. в кадастровом квартале 52:24:0120001, расположенном: Нижегородская область, Богородский муниципальный округ;</li><li>2. в кадастровом квартале 52:28:0080005, расположенном: Нижегородская область, Воротынский городской округ;</li><li>3. в кадастровом квартале 52:24:0080001, расположенном: Нижегородская область, Богородский муниципальный округ;</li><li>4. в кадастровом квартале 52:16:0050603, расположенном: Нижегородская область, Балахнинский муниципальный округ, город Балахна;</li><li>5. в кадастровом квартале 52:41:0107002, расположенном: Нижегородская область, город Арзамас городской округ, село Пустынь.;</li><li>6. в кадастровом квартале 52:17:0050306, расположенном: Российская Федерация, Нижегородская область,</li></ol>
<p>Кадастровые номера земельных участков (при их наличии), в отношении которых подано ходатайство об установлении публичного сервитута, адреса или иное описание местоположения таких земельных участков</p>	<p>Земли:</p> <ol style="list-style-type: none"><li>1. в кадастровом квартале 52:24:0120001, расположенном: Нижегородская область, Богородский муниципальный округ;</li><li>2. в кадастровом квартале 52:28:0080005, расположенном: Нижегородская область, Воротынский городской округ;</li><li>3. в кадастровом квартале 52:24:0080001, расположенном: Нижегородская область, Богородский муниципальный округ;</li><li>4. в кадастровом квартале 52:16:0050603, расположенном: Нижегородская область, Балахнинский муниципальный округ, город Балахна;</li><li>5. в кадастровом квартале 52:41:0107002, расположенном: Нижегородская область, город Арзамас городской округ, село Пустынь.;</li><li>6. в кадастровом квартале 52:17:0050306, расположенном: Российская Федерация, Нижегородская область,</li></ol>		



		<p>Балахнинский муниципальный округ, рабочий поселок Гидроторф</p> <p>7. в кадастровом квартале 52:39:0010003, расположенном: Нижегородская область, городской округ город Кулебаки, сп Первомайский;</p> <p>8. в кадастровом квартале 52:40:0401001, расположенном: Нижегородская область, город Арзамас, городской округ, город Арзамас;</p> <p>9. в кадастровом квартале 52:21:0000154, расположенном: Нижегородская область, городской округ город Дзержинск, г. Дзержинск;</p> <p>10. в кадастровом квартале 52:24:0080002, расположенном: Нижегородская область, Богородский муниципальный округ, д. Солонское;</p> <p>11. в кадастровом квартале 52:12:1700305, расположенном: Нижегородская область, Семеновский, городской округ, д. Хахалы, ул.Береговая</p>
10	<p>Право, на котором инженерное сооружение принадлежит заявителю (если подано ходатайство об установлении публичного сервитута для реконструкции, капитального ремонта или эксплуатации указанного инженерного сооружения, реконструкции или капитального ремонта участка (части) инженерного сооружения, являющегося линейным объектом) (предоставление правоустанавливающих документов на линейный объект не требуется в случае, если ходатайство об установлении публичного сервитута подано в соответствии со статьей 3.9 Федерального закона от 25 октября 2001 г. № 137-ФЗ «О введении в действие Земельного кодекса Российской Федерации»). Собственность</p>	
11	<p>Сведения о способах представления результатов рассмотрения ходатайства:</p> <p>в виде электронного документа, который направляется уполномоченным органом заявителю посредством электронной почты</p>	<p><u>ДА</u> (да/нет)</p>
	<p>в виде бумажного документа, который заявитель получает непосредственно при личном обращении или посредством почтового отправления</p>	<p><u>НЕТ</u> (да/нет)</p>
12	<p>Документы, прилагаемые к ходатайству:</p> <p>1. Доверенность № 52 АА 6462582, зарегистрированная в реестре под №52/176-н/52-2025-4-341 от 27.05.2025г</p> <p>2. Описание местоположения границ публичный сервитута в формате pdf</p> <p>3. Справка о балансовой принадлежности от 30.11.2025 г., 11 шт.</p>	



13	Подтверждаю согласие на обработку персональных данных (сбор, систематизацию, накопление, хранение, уточнение (обновление, изменение), использование, распространение (в том числе передачу), обезличивание, блокирование, уничтожение персональных данных, а также иных действий, необходимых для обработки персональных данных в соответствии с законодательством Российской Федерации), в том числе в автоматизированном режиме	
14	Подтверждаю, что сведения, указанные в настоящем ходатайстве, на дату представления ходатайства достоверны; документы (копии документов) и содержащиеся в них сведения соответствуют требованиям, установленным статьей 39.41 Земельного кодекса Российской Федерации	
15	Подпись:	Дата:
	 Трофимов Р.А. (инициалы, фамилия)	« 12 » декабря 2025 г.



## Список рассылки

<b>№№ п/п</b>	<b>Наименование получателя</b>	<b>Адрес</b>
1.	Администрация Богородского муниципального округа Нижегородской области	official@adm.bgr.nnov.ru
2.	Администрация муниципального округа Воротынский Нижегородской области	official@adm.vrt.nnov.ru
3.	Администрация Балахнинского муниципального округа Нижегородской области	official@adm.bal.nnov.ru
4.	Администрация городского округа город Арзамас Нижегородской области	official@arz.nobl.ru
5.	Администрация городского округа город Кулебаки Нижегородской области	klb@nobl.ru
6.	Администрация г. Дзержинска Нижегородской области	dzr@nobl.ru
7.	Администрация муниципального округа Семёновский Нижегородской области	sem@nobl.ru